



Velkommen i kano, kajak, robåd eller lignende på Gudenåsystemet!

Denne informationsfolder udgives af Gudenåkomiteén. Den skaber overblik over informationer og regler vedr. den ikke-motoriserede sejlads i Gudenåsystemet. Påsættes dit fartøj en motor, skal det inden søsætning registreres som motoriseret fartøj på www.sejladspaagudenaen.dk – find også her reglerne for motorsejlads.

Du er velkommen på Gudenåen i eget, lånt eller lejet fartøj. Alt efter hvor du sejler, gælder der forskellige regler:

Udlejningsfartøj

Det er tilladt at sejle på Gudenåsystemet i et fartøj fra en godkendt udlejer. Du kan finde oplysninger om udlejerne på www.gudenaakomiteen.dk. Udlejningsfartøjer har særlige registreringsnumre. Lejede fartøjer fra ikke-godkendte udlejere er ulovligt at benytte.

Vederlagsfri sejlads arrangeret af skoler, spejdere og andre organisationer og firmaer i egne fartøjer, for egne elever/medlemmer/ ansatte regnes ikke som udlejningssejlads.

Mellem Tørring og Klostermølle er der en begrænsning i antallet af tilladte sejlads. Derfor skal alle fartøjer her have adgangstegn. Når du lejer et fartøj fra en godkendt udlejer, følger adgangstegnet med.

Hjemmehørende fartøj

a) på strækningen fra Tørring til Klostermølle: Borgere, bosiddende vest for motorvej E45 i Horsens eller Hedensted Kommuner eller med ejendom ned til Gudenåen fra Tørring til Klostermølle, kan hos kommunen få registreret deres fartøj som hjemmehørende på denne strækning. Der udstedes et adgangstegn i form af et mærkat, der skal sættes synligt på fartøjet. Med dette må ejeren og dennes husstand sejle her uden yderligere registrering.

b) på strækningen fra Klostermølle til Randers: Her er ingen krav om registrering af hjemmehørende kanoer/kajakker, og sejladsen er fri for disse fartøjer.

Gæstefartøj

a) på strækningen fra Tørring til Klostermølle: Et gæstefartøj er et fartøj, du selv ejer eller har lånt gratis. Et gæstefartøj kan ikke være et registreret udlejningsfartøj.

Gæstefartøjer skal registreres og synligt føre et udstedt adgangstegn (= gæstemærke) pr. fartøj. Der udstedes max. 50 stk. pr. uge via www.sejladspaagudenaen.dk. Pris: 75kr. pr. gæstemærke; 5 dages gyldighed.

b) på strækningen fra Klostermølle til Randers: Sejlads med eget eller lånt fartøj uden motor kræver ikke registrering på denne strækning – her er der fri sejlads for disse fartøjer.

I hele Gudenåsystemet gælder, at:

Det er tilladt at:

- gå i land på afmærkede raste- og overnatningspladser, landgangssteder, på private arealer og øer med ejerens tilladelse, og hvor naturbeskyttelseslovens almindelige adgangsbestemmelser er gældende.
- overnatte på afmærkede overnatningssteder, eller på private arealer med ejerens tilladelse. Overnatning på visse teltpladser koster et beløb (opkræves på stedet).
- tænde bål på godkendte bålsteder på raste- og overnatningspladser, eller med ejerens tilladelse på private arealer. Særlige opslag om forbud mod bål og brug af åben ild skal altid respekteres.

Det er ikke tilladt at:

- sejle i siv- og rørbevoksede vandområder.
- overtræde sejladsforbud.
- overtræde registreringsordningerne for fartøjer på strækningen fra Tørring til Klostermølle.
- udleje fartøjer uden kommunal tilladelse.
- tilsidesætte forskrifter udstedt af kommunerne.

Overtrædelse af reglerne straffes med bøde jf. bekendtgørelse nr. 148 af 24/2/2016 om ikke-erhvervs mæssig sejlads og anden færdsel på Gudenåen med sidevandløb og søer fra Tørring til Randers, med mindre højere straf er foreskylt efter anden lovgivning.

Nogle strækninger og steder er desuden underlagt særlige regler og vilkår:

Fra Tørring til Klostermølle er det kun tilladt at:

- sejle, hvis der kan fremvises gyldigt adgangstegn.
- sejle i perioden 16. juni til 31. december mellem kl. 8-18 (på Vestbirk Sø, Naldal Sø og på kanalen mellem Riværket og Klostermølle er sejlads efter kl. 18 tilladt).
- sejle med strømmen (undtaget Vestbirk Sø, Naldal Sø og kanalen mellem Riværket og Klostermølle). Fartøjer må med de samme undtagelser ikke sammenbindes ved sejlads.
- anvende 2 og 3 personers kanoer samt 1 og 2 personers kajakker. På Vestbirk Sø og Naldal Sø må man dog også sejle med robåd.
- sejle i grupper på maks. 5 fartøjer med passende afstand mellem grupperne (undtaget Vestbirk Sø, Naldal Sø og kanalen mellem Riværket og Klostermølle).

På Tåning A er det kun tilladt at:

- sejle i tidsrummet kl. 6-22.
- sejle i grupper på maks. 5 fartøjer med passende afstand mellem grupperne.

Bemærk: Overnatning på visse teltpladser koster et beløb. Tørring Camping opkræver isætningsgebyr.

Afstande (en kanodagsrejse er ≈ 15-20 km)

Gudenåen fra Tørring til Klostermølle:

Tørring-Aale Bro	10 km
Aale Bro-Aastedbro	4 km
Aastedbro-Bredsten Bro	7 km
Bredsten Bro-Vestbirk Vandkraftværk	7 km
Vestbirk Vandkraftværk-Voervadsbro	6 km
Voervadsbro-Klostermølle	6 km

Fra Skanderborg til Klostermølle:

Skanderborg-Mossøbrå	10 km
Mossøbrå-Hem Odde	3 km
Hem Odde-Klostermølle	6 km

Gudenåen fra Klostermølle til Randers:

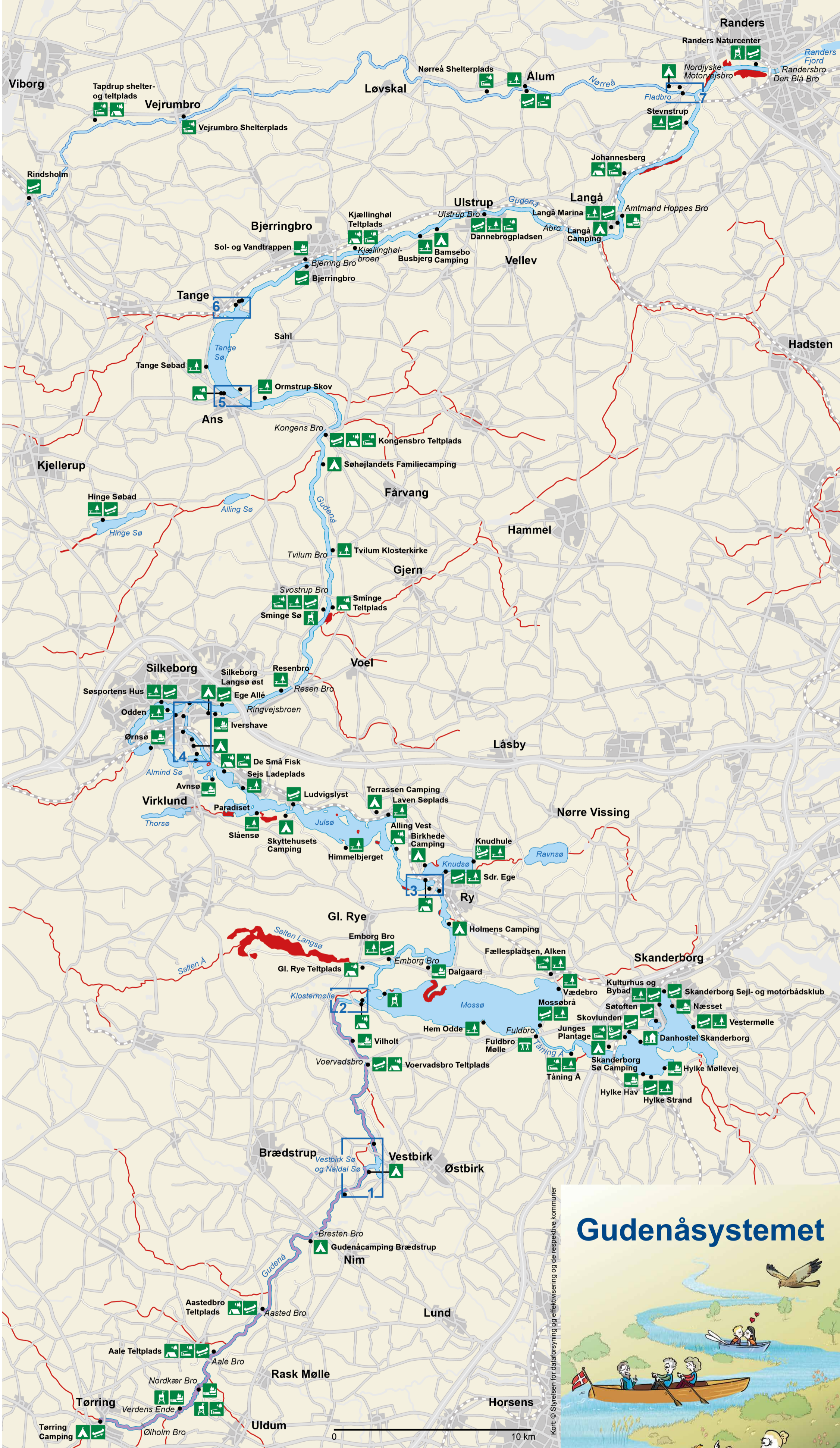
Klostermølle-Ry	11 km
Ry-Himmelbjerg	7 km
Himmelbjerg-De Små Fisk	8 km
De Små Fisk-Silkeborg	4 km
Silkeborg-Resen Bro	6 km
Resen Bro-Tvilum Bro	8 km
Tvilum Bro-Kongensbro	7 km
Kongensbro-Ans Bro	8 km
Ans Bro-Bjerring Bro	9 km
Bjerring Bro-Ulstrup Bro	10 km
Ulstrup Bro-Amtmand Hoppes Bro	9 km
Amtmand Hoppes Bro-Nørreåens udløb	9 km
Nørreåens udløb-Randersbro	5 km

Nørreåen fra Alum til Gudenåen:

Rindsholm-Alum	34 km
Alum-Fladbro	9 km
Fladbro-Gudenåen	1 km

Det er ikke tilladt at:

udvise støjende adfærd, henkaste affald af enhver art i naturen eller fiske/jage uden de fiskeri- og jagtberettigedes særlige tilladelse.



Signaturer. Signatures.

- | | | |
|---|--|--|
| Campingplads. Camping. | Vandrehjem. Youth hostel. | Sejls med kano, kajak og robåd tilladt. Canoeing, kayaking and row boats allowed. |
| Teltplads med toilet og bord/bænke. Campsite with toilet and table/benches. | Landgangssted uden toilet. Landing point without toilet. | Sejls kun tilladt med strømmen og kun for kanoer og kajakker. Only downstream sailing allowed for canoes and kayaks. |
| Shelterplads med toilet. Shelter with toilet. | Overbæring. Transfer place. | Sejls forbudt. Sailing forbidden. |
| Rasteplads med toilet og bord/bænke. Picnic area with toilet and table/benches. | Fugletårn. Bird-observation tower. | Detailkort - se bagsiden. Map section - flip folder to see details. |
| Isætningssted. Launch and landing site. | | |

Gudenåsystemet

kano, kajak og robåd

Gudenåkomiteén
www.gudenaakomiteen.dk



Kort: © Styrelsen for dataforsyning og effektivisering og de respektive kommuner

Illustrationer: Trine Andersen tv. Snigine Design forside

Detailkort. Map section.

Denne folder er målrettet sejlskibe med ikke-motoriserede fartøjer. Når der sejles på Gudenåsystemet, skal gældende lovgivning overholdes – herunder de internationale søvejsregler.

Er der motor på dit fartøj, gælder der særlige regler, og du skal inden søsætning registrere dit fartøj på hjemmesiden www.sejladspaagudenaen.dk. Her findes også information om sejlskibe for sejl og med andre fartøjstyper end nævnt i denne folder (f.eks. tømmerflåder).

I hele Gudenåsystemet gælder, at:
















Det er tilladt at:

- gå i land på afmærkede raste- og overnatningspladser, landgangssteder, på private arealer og øer med ejerens tilladelse, og hvor naturbeskyttelseslovens almindelige adgangsbestemmelser er gældende.
- overnatte på afmærkede overnatningssteder, eller på private arealer med ejerens tilladelse. Overnatning på visse teltpladser koster et mindre beløb, som opkræves på stedet.
- tænde bål på godkendte bålpladser på raste- og overnatningssteder, eller med ejerens tilladelse på private arealer. Særlige opslag om forbud mod bål og brug af åben ild skal altid respekteres.

Det er ikke tilladt at:

- sejle i siv- og rørbevoksede vandområder.
- overtræde sejlskibeforbud
- overtræde registreringsordningen for fartøjer på strækningen fra Tørring til Klostermølle
- udøve udlejningssejlskibsvirksomhed uden kommunal tilladelse.
- tilsidesætte forskrifter udstedt af kommunerne.

Signaturer. Signatures.

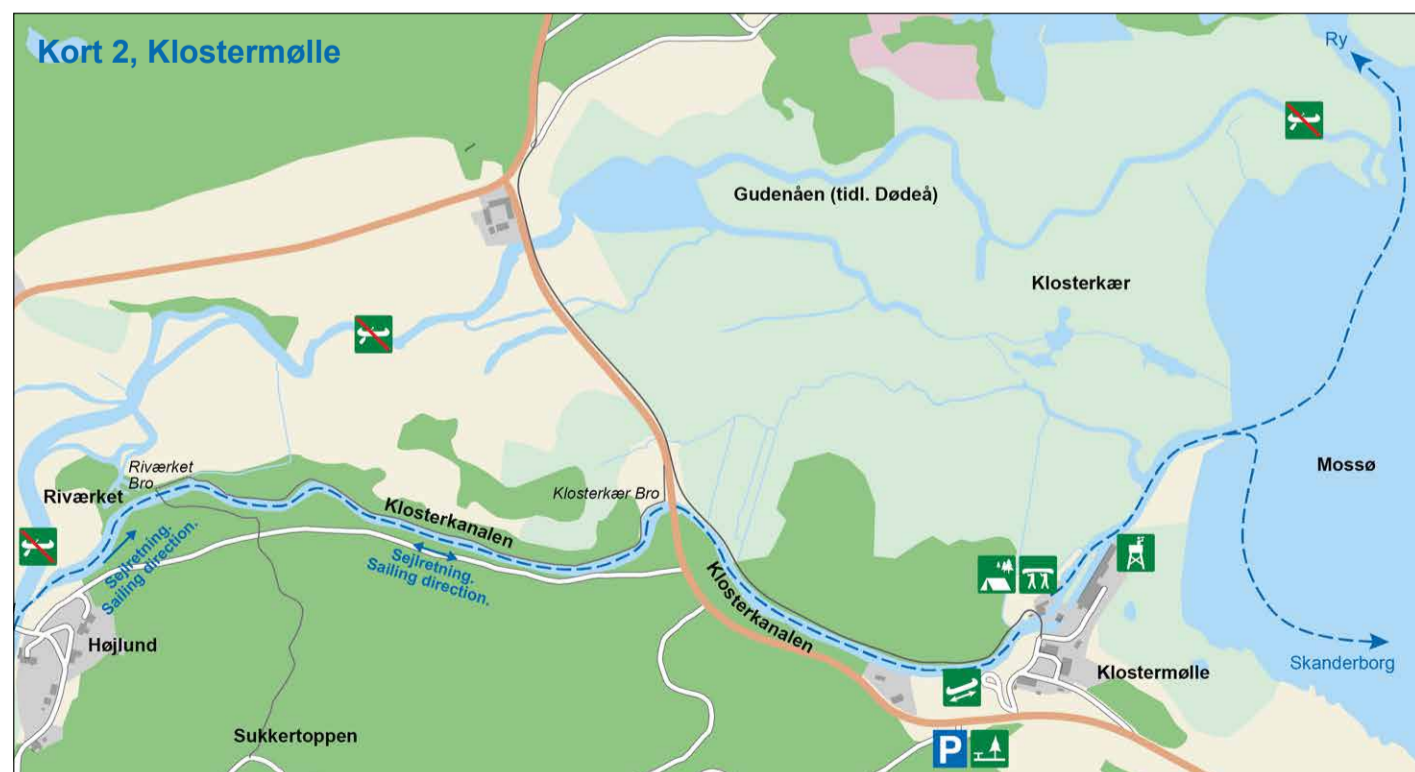
-  Campingplads. Camping.
-  Teltplads med toilet og bord/bænke. Campsite with toilet and table/benches.
-  Shelterplads med toilet. Shelter with toilet.
-  Rasteplads med toilet og bord/bænke. Picnic area with toilet and table/benches.
-  Vandrehjem. Youth hostel.
-  Isætningssted. Launch and landing site.
-  Landgangssted uden toilet. Landing point without toilet.
-  Sluse (gebyr). Lock (fee).
-  Overbæring. Transfer place.
-  Sejlskib forbudt. Sailing forbidden.
-  Fugletårn. Bird-observation tower.
-  Parkeringsplads. Parking.
-  Havn for turistbåd. Tourist boat.
-  Route for overbæring. Route for transfer.
-  Sejlskibsroute. Sailing route.

0 500 meter

Kort 1, Vestbirk Sø og Naldal Sø



Kort 2, Klostermølle



Kort 3, Ry



Kort 4, Silkeborg



Kort 5, Ans



Kort 6, Tange



Kort 7, Fladbro

